







VÝPIS Z KATASTRU NEMOVITOSTÍ

3502 Děčín
673617 Krásná Lípa

Obec: 562611 Krásná Lípa
List vlastnictví: 808

č. jiný oprávněný

Identifikátor

Podíl

právo

ČÁSTEČNÝ VÝPIS

části

číslo

| Parcela | Výměra [m ²] | Druh pozemku | Způsob využití | Způsob ochrany |
|---------|--------------------------|--------------|----------------|----------------|
|---------|--------------------------|--------------|----------------|----------------|

| | | | | |
|----|-----|----------------------------|--|--|
| 31 | 246 | zastavěná plocha a nádvoří | | |
|----|-----|----------------------------|--|--|

číslo

pro budovy

| číslo obce, č. budovy | Způsob využití | Způsob ochrany | Na parcele |
|-----------------------|----------------|----------------|------------|
|-----------------------|----------------|----------------|------------|

| | | | |
|----------------------|---------|--|------|
| Krásná Lípa, č.p. 73 | rod.dům | | -431 |
|----------------------|---------|--|------|

VÝPIS Z KATASTRU NEMOVITOSTÍ



Okres: 3502 Děčín

Obec: 562611 Krásná Lípa

Kat. území: 673617 Krásná Lípa

List vlastnictví: 808

| | | |
|-----------------------------------|----------------------|--------------|
| <i>A Vlastník, jiný oprávněný</i> | <i>Identifikátor</i> | <i>Podíl</i> |
|-----------------------------------|----------------------|--------------|

Vlastnické právo



ČÁSTEČNÝ VÝPIS

B Nemovitosti


Pozemky

| <i>Parcela</i> | <i>Výměra [m2]</i> | <i>Druh pozemku</i> | <i>Způsob využití</i> | <i>Způsob ochrany</i> |
|----------------|--------------------|-----------------------------------|-----------------------|-----------------------|
| -431 | 246 | zastavěná plocha a nádvoří | | |

Budovy

Typ budovy

| <i>Část obce, č. budovy</i> | <i>Způsob využití</i> | <i>Způsob ochrany</i> | <i>Na parcele</i> |
|-----------------------------|-----------------------|-----------------------|-------------------|
| Krásná Lípa, č.p. 73 | rod.dům | | -431 |





VÝPIS Z KATASTRU NEMOVITOSTÍ

Okres: 3502 Děčín
 Kat. území: 673617 Krásná Lípa

Obec: 562611 Krásná Lípa
 List vlastnictví: 1152

| A Vlastník, jiný oprávněný | Identifikátor | Podíl |
|----------------------------|---------------|-------|
| <i>Vlastnické právo</i> | | |



ČÁSTEČNÝ VÝPIS

B Nemovitosti


Pozemky

| Parcela | Výměra [m2] | Druh pozemku | Způsob využití | Způsob ochrany |
|---------|-------------|----------------------------|----------------|----------------|
| -451/1 | 424 | zastavěná plocha a nádvoří | | |

Budovy

Typ budovy

| Část obce, č. budovy | Způsob využití | Způsob ochrany | Na parcele |
|-----------------------|----------------|----------------|------------|
| Krásná Lípa, č.p. 524 | byt.dům | | -451/1 |







VÝPIS Z KATASTRU NEMOVITOSTÍ

Okres: 3502 Děčín
Katastr. území: 673617 Krásná Lípa

Obec: 562611 Krásná Lípa
List vlastnictví: 537

| A | Vlastník, jiný oprávněný | Identifikátor | Podíl |
|---|--------------------------|---------------|-------|
|---|--------------------------|---------------|-------|

Vlastnické právo

ČÁSTEČNÝ VÝPIS

B Nemovitosti

Pozemky

| Parcela | Výměra [m2] | Druh pozemku | Způsob využití | Způsob ochrany |
|---------|-------------|----------------------------|----------------|----------------|
| -101 | 401 | zastavěná plocha a nádvoří | | |

Budovy

Typ budovy

| Část obce, č. budovy | Způsob využití | Způsob ochrany | Na parcele |
|-----------------------|----------------|----------------|------------|
| Krásná Lípa, č.p. 379 | rod.dům | | -101 |





Informace o budovách

Údaje katastru nemovitostí

Okres: 3502 Děčín
 Kat. území: 673617 Krásná Lípa

Obec: 562611 Krásná Lípa

Část obce, č.p./č.e.: **Krásná Lípa, č.p. 695**

Typ: **budova s číslem popisným**

Způsob využití: **rodinný dům**

Na parcele: **-662/9**

Způsob ochrany: **rozsáhlé chráněné území**

| LV | Název | Identifikátor | Adresa | Char. | Spol. podíl | Typ práv. vztahu |
|----|-------|---------------|--------|-------|-------------|------------------|
|----|-------|---------------|--------|-------|-------------|------------------|

Parcela: **-662/9**

| LV | Název | Identifikátor | Adresa | Char. | Spol. podíl | Typ práv. vztahu |
|------|-------------------|---------------|--|-------|-------------|------------------|
| 1081 | Město Krásná Lípa | 261459 | Masarykova 246/6, 40746 Krásná Lípa | | 1/1 | Vlastnické právo |



VÝPIS Z KATASTRU NEMOVITOSTÍ



Okres: 3502 Děčín
 Kat. území: 673617 Krásná Lípa

Obec: 562611 Krásná Lípa
 List vlastnictví: 606

A *Vlastník, jiný oprávněný* *Identifikátor* *Podíl*

Vlastnické právo

ČÁSTEČNÝ VÝPIS

B *Nemovitosti*


Pozemky

| <i>Parcela</i> | <i>Výměra [m2]</i> | <i>Druh pozemku</i> | <i>Způsob využití</i> | <i>Způsob ochrany</i> |
|----------------|--------------------|----------------------------|-----------------------|-------------------------|
| -854 | 322 | zastavěná plocha a nádvoří | | rozsáhlé chráněné území |

Budovy

Typ budovy

| <i>Část obce, č. budovy</i> | <i>Způsob využití</i> | <i>Způsob ochrany</i> | <i>Na parcele</i> |
|-----------------------------|-----------------------|-------------------------|-------------------|
| Krásná Lípa, č.p. 674 | rod.dům | rozsáhlé chráněné území | -854 |





VÝPIS Z KATASTRU NEMOVITOSTÍ

kres: 3502 Děčín
území: 673625 Krásný Buk

Obec: 562611 Krásná Lípa
List vlastnictví: 906

| Vlastník, jiný oprávněný | Identifikátor | Podíl |
|--------------------------|---------------|-------|
| <i>Vlastnické právo</i> | | |

ČÁSTECNÝ VÝPIS

B *Nemovitosti*

Pozemky

| <i>Parcela</i> | <i>Výměra [m2]</i> | <i>Druh pozemku</i> | <i>Způsob využití</i> | <i>Způsob ochrany</i> |
|----------------|--------------------|----------------------------|-----------------------|-----------------------|
| -80 | 295 | zastavěná plocha a nádvoří | | |

Budovy

| <i>Typ budovy</i> | <i>Část obce, č. budovy</i> | <i>Způsob využití</i> | <i>Způsob ochrany</i> | <i>Na parcele</i> |
|-------------------|-----------------------------|-----------------------|-----------------------|-------------------|
| | Krásný Buk, č.p. 35 | rod.dům | | -80 |